






УСЛОВНЫЕ ОБОЗНАЧЕНИЯ
для Карты градостроительного зонирования территории
Раздольинского муниципального образования Усольского района
Иркутской области



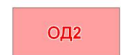
Границы

	Муниципального района
	Сельского поселения
	Населенного пункта






Жилые зоны

	Ж1с	Зона существующей застройки индивидуальными жилыми домами
	Ж1п	Зона перспективной застройки индивидуальными жилыми домами

Общественно-деловые зоны

	ОД	Общественно-деловая зона
	ОД1	Общественно-деловая зона учреждений образования
	ОД2	Общественно-деловая зона учреждений здравоохранения



Производственные зоны

	П1	Коммунально-складская зона
	П2	Зона производственных объектов V класса
	П3	Зона производственных объектов IV класса
	П4	Зона производственных объектов III класса
	П6	Зона производственных объектов I класса



Зоны инженерной и транспортной инфраструктур

	А.Т	Зона автомобильного транспорта
---	-----	--------------------------------

Зоны рекреационного назначения

	Р1	Зона природного ландшафта
	Р7	Зона развития спорта, туризма и отдыха




Зоны специального назначения

	СН1	Зона объектов специального назначения V класса
	СН5	Зона объектов специального назначения I класса

Зоны сельскохозяйственного использования

	СХ1	Зона сельскохозяйственного использования
	СХ4	Зона сельскохозяйственных объектов IV класса

Земли, на которые градостроительные регламенты не устанавливаются

	ЛФ	Земли лесного фонда
	ВФ	Земли, покрытые поверхностными водами
	СХУ	Сельскохозяйственные угодья в составе земель сельскохозяйственного назначения